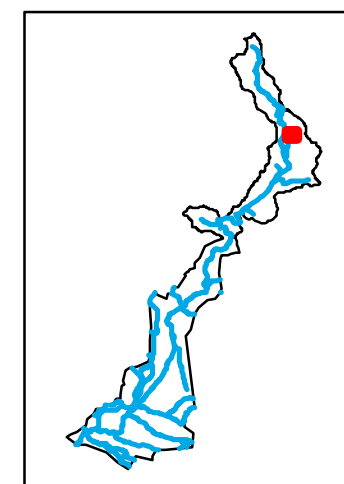

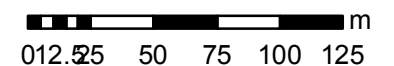


### B.3.SO.KB3.01a.1 - PODROBNÁ SITUACE



**1:3 000**



Souřadnicový referenční systém S-JTSK.  
Výškový referenční systém Balt po vyrovnání.

Zpracovalo sdružení "VRV + SINDLAR" v listopadu 2018.  
Projekt je spolufinancován z prostředků OPŽP 2014-2020.  
Situace je zpracována na podkladu map ČÚZK (katastrální  
a ortofoto mapa) a ÚAP Nymburk, Jičín.

